

Vandra i Skellefteå!

FURUÖGRUNDSLEDEN

Längd: 10 kilometer

Sträcka: Kolviken, Furuögrund – Byske Havsbad

Start: Vid Kolviken, söder om Furuögrund eller Byske Havsbad.

Beskrivning: Furuögrundsleden går i en naturskön miljö längs kusten. Den sträcker sig över kuperad terräng med några få korta brantare partier.

Bra att veta: Längs leden finns ett antal rastplatser och vindskydd och den är spångad så du kan ta dig fram hela vägen. Under sommaren finns ett café vid småbåts hamnen i Furuögrund som också är en alternativ start på leden.

Sevärdheter: Mareografen från 1914 som manuellt mäter vattenståndet i havet och ligger norr om sommar-caféet.

Ansvarig för leden: Furuögrunds intresseförening och Ytterstfors byaförening.

Mer information: www.skelleftea.se/vandring
www.sodra.ytterstfors.se

Har du sett något som bör åtgärdas efter leden?

Kontakta ansvarig förening eller gå in på vår webb:
www.skelleftea.se/kontakt

Övriga vandringsleder:

Gruvstigen | Kalvträsklederna | Kraftleden | Kulturvandring i Bissjön | Kyrkstigen | Linnéstigen | Mineralleden | Nasaleden
Naturstigen Vitberget | Risböle fåbodstig | Risåleden
Storbäcksleden | Åbyälvsleden | Öbergsleden

SKELLEFTEA .






+46 (0)910 73 50 00
www.skelleftea.se/kontakt

Furuögrundsleden

NATURSKÖN VANDRINGSLED LÄNGS KUSTEN
ÖVER KUPERAD TERRÄNG | 10 KM



SKELLEFTEA .

-  Information
-  Parkering
-  Vindskydd
-  Sevárdret
-  Servering

