

# Vandra i Skellefteå!

## KYRKSTIGEN

**Längd:** 40 kilometer

**Sträcka:** Skellefteå – Burträsk

**Start:** Du kan välja att starta vid Skellefteå landsförsamlings kyrka, Burträsk kyrka eller i någon av de byar där leden passerar. Gå in på webben och välj det som passar dig bäst.

**Beskrivning:** Den gamla färdvägen mellan kyrkorna går genom omväxlande natur och ger goda möjligheter till naturupplevelser.

**Bra att veta:** Rastplatser med timrade vindskydd och bänkar finns längs leden. Vill du övernatta finns den timrade slätterladan "Krypladan" nära korsningen Kyrkstigen/Brännvattnsvägen. Under sommaren finns ett café i Renbergsvattnet.

**Sevärdheter:** Hälsobrunnen i Burträsk, Wilhelm Peterson-Bergers barndomshem i Åbyn-Burträsk och Lejonströmsbron i Skellefteå. Du kan även göra ett besök i kyrkorna.

**Ansvarig för leden:** Föreningen Kyrkstigen

**Mer information:** [www.skelleftea.se/vandring](http://www.skelleftea.se/vandring)  
[www.renbergsvattnet.se](http://www.renbergsvattnet.se)

**Har du sett något som bör åtgärdas efter leden?**

Kontakta ansvarig förening eller gå in på vår webb:  
[www.skelleftea.se/kontakt](http://www.skelleftea.se/kontakt)

Övriga vandringsleder:

Furuögrundsleden | Gruvstigen | Kalvträsklederna | Kraftleden  
Kulturvandring Bissjön | Linnéstigen | Mineralleden | Nasaleden  
Naturstigen Vitberget | Risböle fåbodstig | Risåleden | Storbäcksleden | Åbyälvsleden | Öbergsleden

# Kyrkstigen

NATURSKÖN VANDRINGSLED MELLAN KYRKOR  
OCH OMVÄXLANDE NATUR | 40 KM








Skellefteås natur är härlig att upptäcka och storslagen att uppleva. Här hittar du många utmärkta platser att vandra på.



SKELLEFTEÅ .

+46 (0)910 73 50 00  
[www.skelleftea.se/kontakt](http://www.skelleftea.se/kontakt)

SKELLEFTEÅ .

-  Kyrka
-  Särskilt
-  Information
-  Badplats
-  Utsiktsplats
-  Vindskydd
-  Servering

