

# Vandra i Skellefteå!

## ÖBERGSLEDEN

**Längd:** 6 kilometer

**Sträcka:** En slinga som går i och runt Stackgrönnan och Nyhamn.

**Start:** Vid skolan i Stackgrönnan, vid Båtmuseet eller vid Nyhamnsgården.

**Beskrivning:** En vandring som går i varierad terräng runt byarna, längs småälvarna och upp på Öberget.

**Bra att veta:** Längs leden finns ett antal grillplatser och vindskydd.

**Sevärdheter:** Utsikten över Innerviksfjärdens naturreservat, Stackgrönans båtmuseum och Café Kajutan som är öppet under sommaren.

**Ansvarig för leden:** Nyhamnsgårdens Folkets Hus

**Mer information:** [www.skelleftea.se/vandring](http://www.skelleftea.se/vandring)

### Har du sett något som bör åtgärdas efter leden?

Kontakta ansvarig förening eller gå in på vår webb: [www.skelleftea.se/kontakt](http://www.skelleftea.se/kontakt)

Övriga vandringsleder:

Furuögrundsleden | Gruvstigen | Kalvträsklederna | Kraftleden  
Kulturvandring i Bissjön | Kyrkstigen | Linnéstigen | Mineralleden  
Nasaleden | Naturstigen Vitberget | Risböle fäbodstig | Risåleden  
Storbäcksleden | Åbyälvleden

Skellefteås natur är härlig att upptäcka och storslagen att uppleva. Här hittar du många utmärkta platser att vandra på.

SKELLEFTEÅ .

+46 (0)910 73 50 00  
[www.skelleftea.se/kontakt](http://www.skelleftea.se/kontakt)







# Öbergsleden

NATURSKÖN VANDRINGSLED I VARIERAD TERRÄNG RUNT  
BYARNA, LÄNGS SMÅÄLVARNA OCH UPP PÅ ÖBERGET | 6 KM



SKELLEFTEÅ .



-  Information
-  Parkering
-  Vindskydd
-  Rastplats med eldstad
-  Sevårdhet
-  Servering

